



Les grandes découvertes

ou comment les rois agrandissent leur royaume hors d'Europe

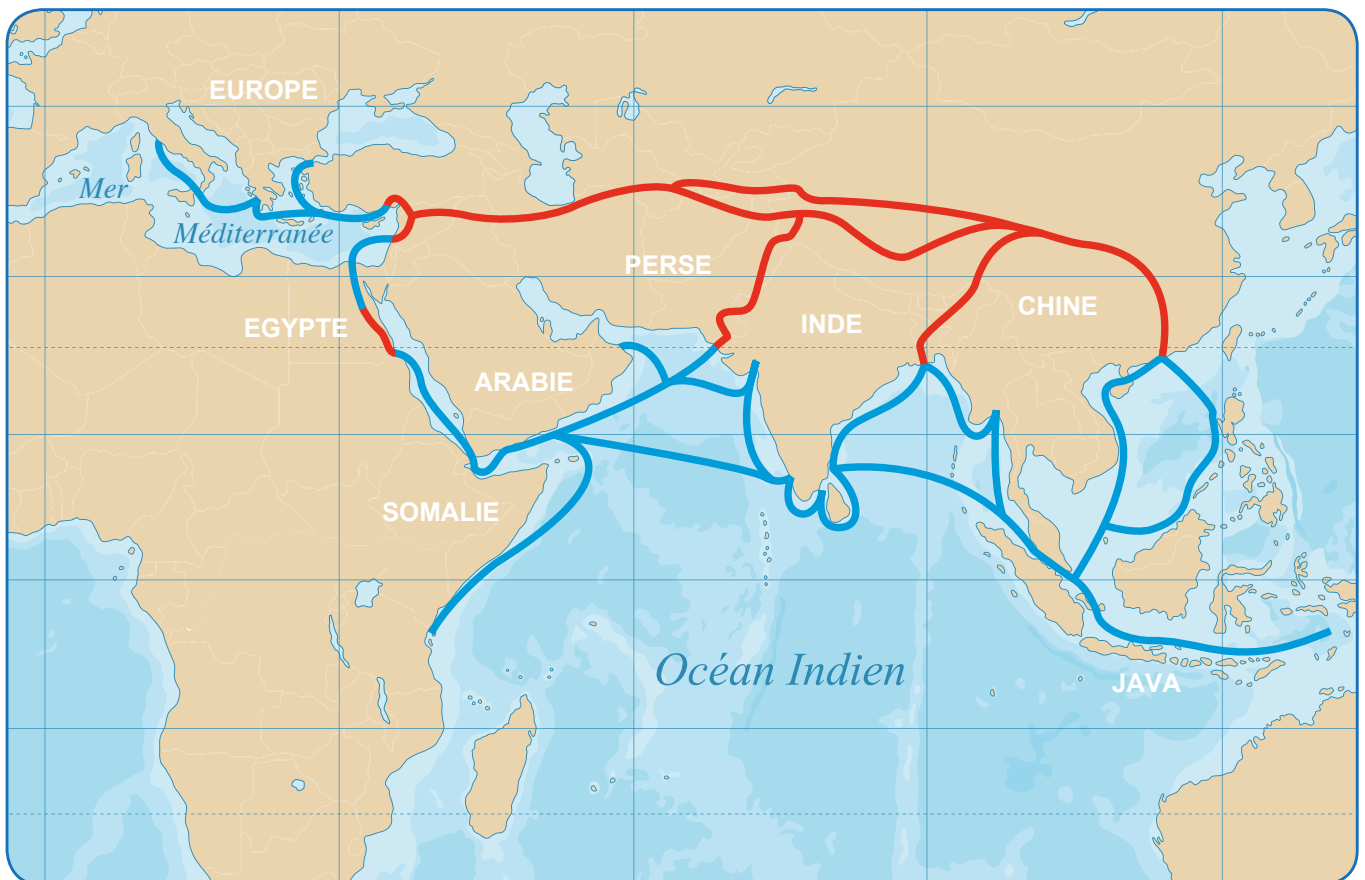


Objectif :

Savoir situer chronologiquement les grandes périodes historiques.
Savoir identifier un document historique et en comprendre le sens général.

📄 DOCUMENT 1 : LES GRANDES EXPLORATIONS

A partir du XV^{ème} siècle, les progrès de la navigation ont permis aux Européens de parcourir les océans et se lancer dans de grandes explorations. Les navigateurs ont alors découvert des régions du monde qu'ils ne connaissaient pas.





Les grandes découvertes

ou comment les rois agrandissent leur royaume hors d'Europe

⌘ DOCUMENT 2 : HENRI LE NAVIGATEUR (1394-1460)


«La première raison était que l'infant dom Henrique désirait savoir quelles terres il y avait en dessous des îles Canaries, car à cette époque, personne ne savait quelle terre il y avait. (...)

La deuxième raison fut l'idée que si en ces terres se trouvaient des ports où l'on aborderait sans danger, on pourrait en rapporter au royaume beaucoup de marchandises bon marché.

La troisième raison fut celle-ci : il désirait savoir si, en ces régions-là, il y avait quelques princes chrétiens assez forts pour l'aider contre les ennemis de la foi.

La quatrième raison fut son grand désir d'augmenter la sainte foi de Notre Seigneur Jésus-Christ et d'amener à elle toutes les âmes désireuses d'être sauvées.»

D'après G. Eanes de Azura, "Chronique de la découverte et de la conquête de la Guinée", XVI^{ème} siècle



⌘ DOCUMENT 3 : EXTRAITS DU JOURNAL DE BORD DE CHRISTOPHE COLOMB



Depuis les Antilles, Christophe Colomb envoie une lettre au roi d'Espagne.

« Seigneur, je vous écris cette lettre par laquelle vous saurez comment en trente-trois jours je suis arrivé aux Indes avec l'armada que les illustriissimes Roi et Reine, nos seigneurs, m'avaient donnée, comment j'y ai trouvé quantité d'îles peuplées de gens sans nombre et comment d'elles toutes j'ai pris possession pour Leurs Altesses.

Cette île est fertile à un degré suprême. Elle a sur la rive de nombreux ports et des fleuves si beaux et si grands que c'est merveille. On y rencontre d'immenses montagnes, toutes magnifiques, de mille formes, et pleines d'arbres de mille essences. A l'intérieur des terres, il y a maintes mines de métaux et d'innombrables habitants. »



Les grandes découvertes

ou comment les rois agrandissent leur royaume hors d'Europe


⌘ DOCUMENT 4 : JACQUES CARTIER (1491-1557)

Jacques Cartier naquit dans le port de Saint-Malo en Bretagne, en 1491. Toute son enfance, lorsqu'il regardait partir les navires vers la haute mer, il brûlait d'envie d'embarquer avec eux. Il voulait devenir un grand explorateur comme Christophe Colomb.

En 1532, Jacques Cartier eut la chance de rencontrer le roi François I^{er} qui lui confia une mission importante : explorer le Nouveau Monde et trouver de l'or. Jacques Cartier quitta le port de Saint-Malo avec deux navires, le Triton et le Goéland. Il traversa l'océan en vingt jours seulement et découvrit de nombreuses petites îles désertes, près du Canada.

Un jour, il vit plus de quarante barques s'approcher de son navire... Laissons Jacques Cartier lui-même nous raconter sa première rencontre avec les Indiens : « *Les Indiens sont farouches et sauvages. Ils ont leurs cheveux liés sur leur tête par un clou et y attachent des plumes d'oiseaux. Il se vêtissent de peaux de bêtes. En nous voyant, ils dansent et font des signes de joie pour montrer leur amitié.* »

Jacques Cartier débarqua alors sur les rives du fleuve Saint-Laurent. Il y rencontra des Indiens d'une autre tribu : les Iroquois. Leur chef Donnacona se méfia d'abord, mais Jacques Cartier lui offrit des présents et les Indiens firent une grande fête. Ils répétaient sans cesse le mot « kanata » qui signifie « village ». Comme il ne comprenait pas leur langue, Jacques Cartier donna au pays qu'il avait découvert le nom « Canada ».





Les grandes découvertes

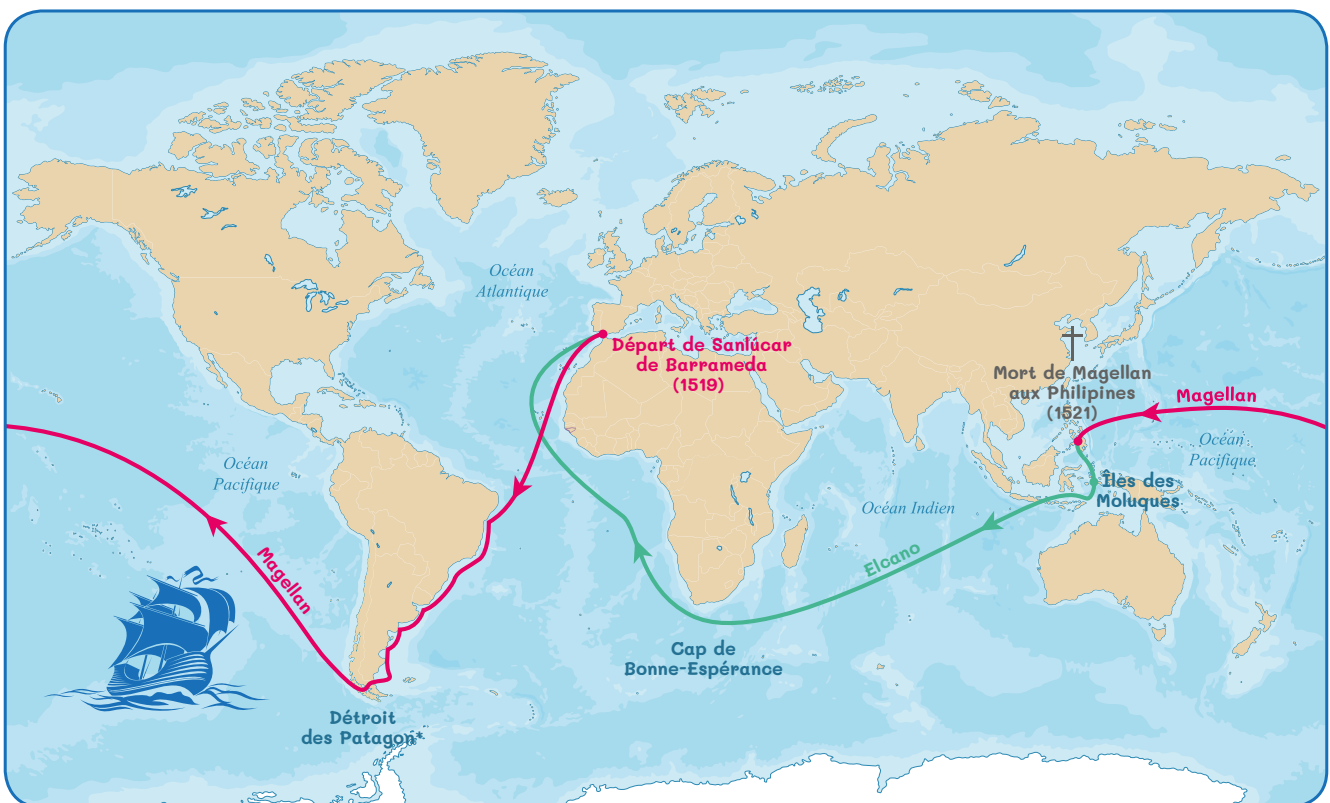
ou comment les rois agrandissent leur royaume hors d'Europe

⌘ DOCUMENT 5 : FERNAND DE MAGELLAN (1480-1521) L'EXPÉDITION MAGELLAN (1519-1522)

Magellan est chargé par l'Espagne d'atteindre les îles aux épices (îles Moluques, en Indonésie). Une fois le but atteint, certains marins décident de continuer la route au lieu de faire demi-tour et effectuent le premier tour du monde.

« Votre Majesté daigne apprendre que nous sommes rentrés 18 hommes avec un seul des 5 navires que Votre Majesté avait envoyés. Votre Majesté sache que nous avons trouvé le camphre, la cannelle et les perles. Qu'elle daigne estimer à sa valeur que nous avons fait le tour de la terre et que, partis vers l'Ouest, nous revenons par l'Est. »

Extrait de la lettre d'El Cano adressée à l'empereur Charles Quint, le 7 septembre 1522





Les grandes découvertes ou comment les rois agrandissent leur royaume hors d'Europe

✂ A l'aide des documents, réponds aux questions ci-dessous :

1. Pour quelles raisons les Européens ont voulu entreprendre des explorations maritimes ? (Donne au moins 2 raisons)

.....
.....

2. Combien de temps le voyage de Christophe Colomb a-t-il duré ?

.....

3. De quelle manière décrit-il les terres qu'il vient de découvrir ?

.....
.....
.....

4. Grâce à quel roi Jacques Cartier a-t-il pu devenir un grand explorateur ?

.....

5. Pourquoi Jacques Cartier a-t-il appelé la région découverte « Canada » ?

.....

6. A quel itinéraire peut te faire penser la route empruntée par Magellan et son équipage ? Qu'est-ce qui a été réalisé pour la première fois ?

.....
.....



Les grandes découvertes ou comment les rois agrandissent leur royaume hors d'Europe

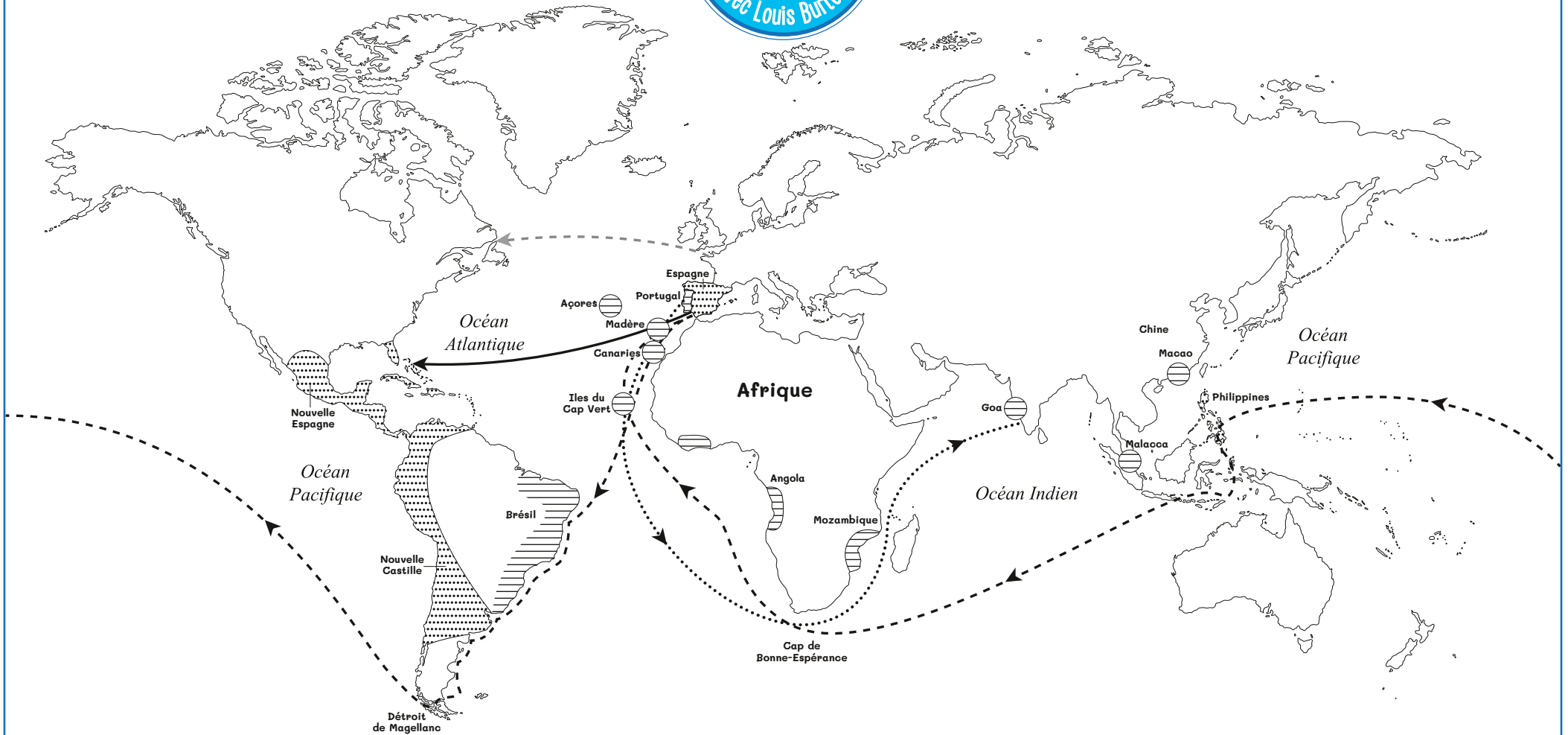

⌘ En effectuant tes propres recherches, dresse le portrait du navigateur Vasco de Gama :

- Date et lieu de naissance :

- Date et lieu de décès :

- Nationalité :

- Grande découverte :



≡ Complète la carte ci-dessous en repassant :

- en rouge la route maritime de **Jacques Cartier**.
- en bleu la route maritime de **Magellan**.
- en orange la route maritime de **Christophe Colomb**.
- en vert la route maritime de **Vasco de Gama**.

L'Espagne et ses territoires

Le Portugal et ses territoires

Christophe Colomb

Vasco de Gama

Magellan

Jacques Cartier